

с

**ЛЕПЕЛЬСКИ РАЁННЫ
ВЫКАНАЎЧЫ КАМІТЭТ
(Лепельскі райвыканкам)**



**ЛЕПЕЛЬСКИЙ РАЙОННЫЙ
ИСПОЛНИТЕЛЬНЫЙ КОМИТЕТ
(Лепельский райисполком)**

РАШЭННЕ

РЕШЕНИЕ

31 июля 2020 г. № 804

г. Лепель

г. Лепель

О привлечении юридических лиц, индивидуальных предпринимателей, граждан к выполнению работ по поддержанию надлежащего санитарного состояния соответствующих территорий

На основании пункта 1 статьи 40, статьи 43 Закона Республики Беларусь от 4 января 2010г. №108-3 «О местном управлении и самоуправлении в Республике Беларусь», Положения о порядке определения размеров (пределов) территорий земель общего пользования населённых пунктов для выполнения работ по поддержанию их надлежащего санитарного состояния, утвержденного Постановлением Совета Министров Республики Беларусь от 22 июля 2020г № 430, Лепельский районный исполнительный комитет РЕШИЛ:

1. Определить размеры (пределы) территорий земель общего пользования города Лепеля для выполнения работ по поддержанию надлежащего санитарного состояния за:

1.1. предприятиями, организациями, учреждениями города Лепеля согласно приложению 1;

1.2. гражданами - от границы предоставленного гражданину (находящегося у него) земельного участка до тротуара (в случае его отсутствия - до границы проезжей части улицы, дороги), по остальным сторонам земельного участка - не более 10 метров или половина расстояния разрыва до соседнего земельного участка, но не более 10 метров.

2. Определить, что на территориях, закрепленных в пункте 1 настоящего решения выполняются работы по поддержанию их санитарного надлежащего состояния с периодичностью согласно приложению 2.

3. Признать утратившими силу решение Лепельского райисполкома от 31 марта 2020г. № 361 «Об организации работ по наведению порядка на земле».

4. Настоящее решение может быть обжаловано в Витебском областном исполнительном комитете.

5. Контроль за выполнением настоящего решения возложить на заместителя председателя Лепельского районного исполнительного комитета Е.А. Яско.

Председатель

М.Л.Киселевич

Управляющий делами



В.И.Полонский

Приложение
к решению Лепельского районного исполнительного
комитета
31.07.2020 № 804

Карты-схемы для обслуживания и проведения работ по наведению и поддержанию порядка на земле, благоустройству и санитарной очистке за предприятиями, организациями, учреждениями города Лепеля



№ п/п	Наименование предприятия, организации, учреждения	Закрепленная территория	описание закрепленной территории
1.	<p>Представительство «Белгосстраха» по Лепельскому району</p> <p>Ориентировочная площадь закрепленного земельного участка 0, 164га.</p>		<p>с севера - до проезжей части по ул. Советская ; с юга ограждение частного жилого дома по ул Интернациональная. д. 26, въезд на территорию представительства «Белгосстраха»; с востока - до проезжей части по ул. Интернациональная; с запада – до проезда на дворовую территорию многоквартирной застройки.</p>

<p>2.</p>	<p>Лепельский филиал РУП «Витебское агентство по государственной регистрации и земельному кадастру»</p> <p>Ориентировочная площадь закреплённого земельного участка 0,015га.</p>		<p>с севера - до проезжей части по ул. Первомайская; с юга – до ограждение частного жилого дома по ул Калинина; с востока - от границы земельного участка до тротуара по ул. М.Горького; с запада – до ограждения частного жилого дома по ул Первомайская .</p>
<p>3</p>	<p>ЦБУ № 211 филиал № 216 ОАО АСБ «Беларусбанк»; Региональное управление №18 ОАО «Небанковская кредитно- финансовая организация «Белинкасгруп»;</p> <p>Ориентировочная площадь закреплённого земельного участка 0,03га.</p>		<p>с севера - до отмотки здания по ул Калинина, 90а; с юга – до проежей части по ул Гагарина ; с востока - от границы земельного участка до проежей сати на придомовую территорию многоквартирного жилого дома; с запада – до проезжей части по ул. Ульяновка.</p>

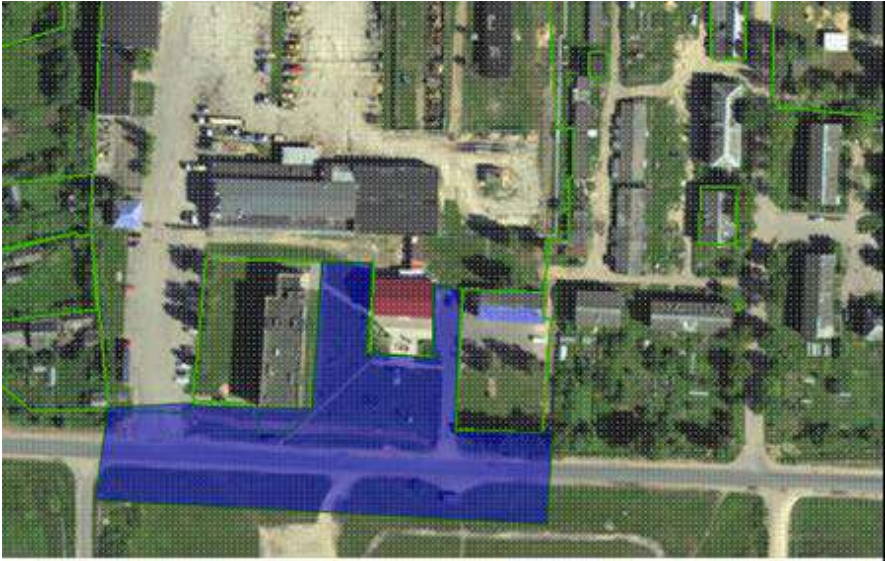

<p>3</p>	<p>ЦБУ № 211 филиал № 216 ОАО АСБ «Беларусбанк»</p> <p>Ориентировочная площадь закреплённого земельного участка 0,018га.</p>		<p>с севера – территория стоянки ; с востока - до ограждения придомовой территории частного жилого дома;</p>
<p>4.</p>	<p>Открытое акционерное общество "Небанковская кредитно-финансовая организация "Белинкасгруп"</p> <p>Ориентировочная площадь закреплённого земельного участка 0,13га.</p>		<p>с юга – 15 метров от границы земельного участка; с востока - до ограждения придомовой территории и спортивной площадки УО «Средняя школа №3 г. Лепеля»</p>



<p>5.</p>	<p>Инспекция Министерства по налогам и сборам по Лепельскому району</p> <p>Фонд социальной защиты населения</p> <p>Отдел статистика</p> <p>Ориентировочная площадь закреплённого земельного участка 0,07га.</p>		<p>с севера - 4 метра от границы земельного участка;</p> <p>с востока - 9 метров от границы земельного участка;</p> <p>с запада 7 метров от границы земельного участка.</p>
<p>6.</p>	<p>Республиканское унитарное предприятие почтовой связи «Белпочта»</p> <p>Ориентировочная площадь закреплённого земельного участка 0,03га.</p>		<p>с востока - до границы проезжей части</p> <p>с юга - до границы стоянки, включая озеленённые территории.</p>

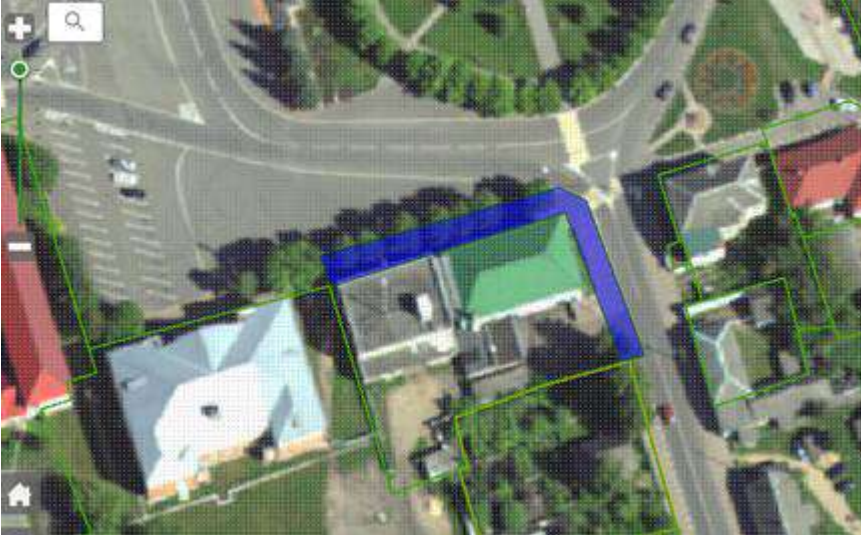

<p>6.1.</p>	<p>Ориентировочная площадь закреплённого земельного участка 0,01га.</p>		<p>с севера – до уреза воды оз. Лепельское</p>
<p>7.</p>	<p>Государственное лесохозяйственное учреждение «Лепельский лесхоз»</p> <p>Ориентировочная площадь закреплённого земельного участка 1,63 га.</p>		<p>с севера - 30 метров от границы зарегистрированного участка ; с востока - 30 метров от границы земельного участка; с юга - 30 метров от границы земельного участка включая кювет вдоль ул. Оршанское шоссе.</p>



<p>7.1.</p>	<p>Ориентировочная площадь закреплённого земельного участка 0,07 га.</p>		<p>с запада - до границы зарегистрированного участка ЗАО «Витебсагропродукт»; с востока - до границы зарегистрированного участка ООО «Витебсклес»; с юга до проезжей части по ул. Заводская</p>
<p>7.2.</p>	<p>Заозерское лесничество</p> <p>Ориентировочная площадь закреплённого земельного участка 0,60 га.</p>		<p>с севера 5 метров от границы земельного участка; с запада 20 метров от границы земельного участка; с востока – 20 метров от границы земельного участка; с юга – до проезжей части по ул. Витебская вдоль земельного участка</p>

<p>8.</p>	<p>Дочернее коммунальное унитарное строительное предприятие "Лепельская передвижная механизированная колонна-75"</p> <p>Ориентировочная площадь закреплённого земельного участка 0,7га.</p>		<p>с запада - от границы собсвенного участка до границы земельного участка филиала « Дорожно-эксплуатационное управление № 37» Республиканского унитарного предприятия автомобильных дорог «Витебскавтодор» на протяжении 120 метров; с юга до проезжей части по ул. Партизанская.</p>
<p>9.</p>	<p>Филиал « Дорожно-эксплуатационное управление № 37» Республиканского унитарного предприятия автомобильных дорог «Витебскавтодор»</p> <p>Ориентировочная площадь закреплённого земельного участка 0,48га</p>		<p>с востока - от границы собсвенного участка до границы земельного участка Дочернего коммунального унитарного строительного предприятия "Лепельская передвижная механизированная колонна-75" на протяжении 120 метров; с запада – до проезжей части вдоль подъезда к ГСК №1; с юга до проезжей части по ул. Партизанская.</p>



<p>9.1.</p>	<p>Коммунальное дочернее унитарное предприятие мелиоративных систем "Лепельское ПМС"</p> <p>Ориентировочная площадь закреплённого земельного участка 0,83 га.</p>		<p>с юга -30 метров от границы земельного участка включая кювет вдоль ул. Оршанское шоссе.</p>
<p>10</p>	<p>Лепельский участок филиала ДСУ №2</p> <p>Ориентировочная площадь закреплённого земельного участка 0,65 га.</p>		<p>с севера - 5 метров от границы земельного участка;</p> <p>с юга - от границ земельного участка до подъезда к филиалу «Автотранспортное предприятие №14 г Лепеля» ОАО «Витебскоблавтотранс»;</p> <p>с востока -30 метров от границы земельного участка;</p> <p>с запада – 5 метров от границы земельного участка.</p>



<p>11.</p>	<p>филиал «Автотранспортное предприятие №14 г Лепеля» ОАО «Витебскоблавтотранс»</p> <p>Ориентировочная площадь закреплённого земельного участка 1,15 га.</p>		<p>по периметру земельного участка 5 метров от границы земельного участка</p>
<p>11.1</p>	<p>Ориентировочная площадь закреплённого земельного участка 0,31 га</p>		<p>с севера – до прозжей части по ул Чуйкова вдоль земельного участка; с юга 20 метров от границы земельного участка; с запада – 20 метров от границы земельного участка; с востока – 20 метрв от границы земельного участка.</p>



12	<p>Лепельский филиал Витебского областного потребительского общества</p> <p>Ориентировочная площадь закреплённого земельного участка 0,05га</p>	 An aerial satellite view of a residential area. A specific plot of land is outlined in blue, containing a building with a green roof. The surrounding area includes other houses, trees, and a road intersection. A search icon and a home icon are visible in the top-left corner of the image.	<p>с севера - зелёная зона вдоль фасада здания; с востока - до проезжей части по ул. М. Горького</p>
12.1.	<p>Ориентировочная площадь закреплённого земельного участка 0,22га</p>	 An aerial satellite view of a market area. A large plot of land is outlined in blue, situated next to a parking lot filled with cars. The area includes various buildings, including a large warehouse-like structure, and a road. A search icon is visible in the top-left corner of the image.	<p>стоянка автомобилей прилегающая к территории городского рынка</p>



12.2.	Ориентировочная площадь закреплённого земельного участка 0,86га		с севера – 10 метров от границы земельного участка; с востока до дороги; с юга – до проезжей части дороги вдоль земельного участка по ул. Советская
13	ПУ «Чашникигаз» Лепельский РГС Ориентировочная площадь закреплённого земельного участка 0,61 га		с севере – до проезжей части по ул Чуйкова; с юга – до границы земельного участка КУПП «Боровка»; с запада - 30 метров зелёной зоны от стоянки.


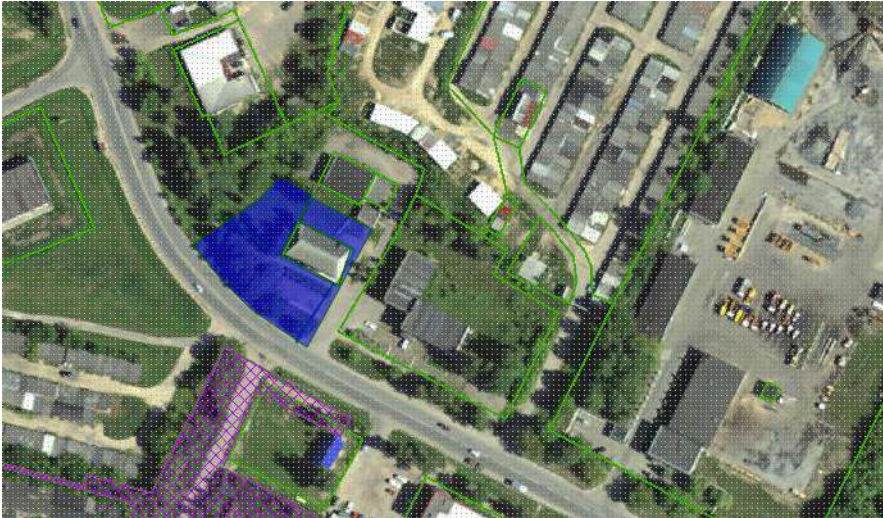
14	<p>Учреждение «Витебское областное управление Министерства по чрезвычайным ситуациям Республики Беларусь»</p> <p>Ориентировочная площадь закреплённого земельного участка 0,4га</p>	 An aerial photograph showing a residential area with several buildings and green spaces. A specific plot of land is highlighted in blue, located between a road and a building complex.	<p>с юга - 10 метров от границы земельного участка;</p> <p>с запада - 30 метров от границы земельного участка, въезд на территорию ;</p> <p>с востока - 5 метров от границы земельного участка</p>
15	<p>Лепельская районная организационная структура республиканского государственного общественного объединения «Добровольное общество содействия армии, авиации и флоту Республики Беларусь»</p> <p>Ориентировочная площадь закреплённого земельного участка 0,21га</p>	 An aerial photograph showing a residential area with several buildings and green spaces. A specific plot of land is highlighted in blue, located near a road and a building complex.	<p>с севера- до проезжей части по ул. Советская;</p> <p>с востока - до проезжей части по ул. Советская.</p>

<p>16</p>	<p>Общество с дополнительной ответственностью "КАОМ-2"</p> <p>Ориентировочная площадь закреплённого земельного участка 0,03га</p>		<p>с севера- до проезжей части по ул. Советская.</p>
<p>17</p>	<p>Филиал Лепельский ЗАО «Витебскагропродукт»</p> <p>Ориентировочная площадь закреплённого земельного участка 0,62га</p>		<p>с севера - до железнодорожных путей; с юга - до проезжей части по ул Заводская; с запада – до проезжей части по ул. Борисовский тракт.</p>

17.1.	Ориентировочная площадь закреплённого земельного участка 2,5га	 An aerial photograph showing a rural landscape. A blue rectangular boundary is drawn around a cluster of buildings and a field. To the right, a purple shaded area follows a path or road. Green lines indicate other boundaries or features in the area.	по периметру земельного участка 15 метров от границ земельного участка
17.2	Ориентировочная площадь закреплённого земельного участка 0,45га	 An aerial photograph of a residential or industrial area with several buildings and roads. A blue curved boundary is drawn across the area, following a path or road. Green lines indicate other boundaries or features.	с севера - до железнодорожных путей

<p>18</p>	<p>Филиал Лепельский ОАО «Витебскхлебпром»</p> <p>Ориентировочная площадь закреплённого земельного участка 0,03 га</p>		<p>с запада – до проезжей части по ул. Борисовский тракт</p>
<p>19.</p>	<p>Филиал «Лепельский МКК « ОАО «Витебский мясокомбинат»</p> <p>Ориентировочная площадь закреплённого земельного участка 0,21га</p>		<p>с запад – спортивная площадка, прилегающая к земельному участку</p>

<p>19.1.</p>	<p>Ориентировочная площадь закреплённого земельного участка 1,37 га</p>		<p>с юга - 30 метров от границы земельного участка; с запада 5 метров от границы земельного участка; с востока – 10 метров от границы земельного участка.</p>
<p>20</p>	<p>Открытое акционерное общество "Лепельский ремонтно-механический завод"</p> <p>Ориентировочная площадь закреплённого земельного участка 0,44 га</p>		<p>с севера – до проезжей части по ул Чуйкова вдоль земельного участка; с юга 30 метров от зарегистрированного земельного участка; с востока – до проезжей части по ул Борисовский тракт.</p>

<p>21</p>	<p>Ориентировочная площадь закреплённого земельного участка 0,38 га</p>		<p>с севера – до проезжей части по ул Чуйкова; с юга – 15 метров от границы земельного участка; с востока 5 метров от границы земельного участка; с запада – 10 метров от границы земельного участка</p>
<p>22</p>	<p>Дочернее коммунальное унитарное предприятие «Управление капитального строительства Лепельского района»;</p> <p>Ориентировочная площадь закреплённого земельного участка 0,3га</p>		<p>с севера 10 метров от границы земельного участка; с юга –до проезжей части по ул. Партизанская вдоль земельного участка; с запада – 30 метров от границы земельного участка; с востока 5 метров от границы земельного участка.</p>

23

Филиал Лепельское
дорожное ремонтно-
строительное
управление № 202 КУП
«Витебскоблдорстрой»

Ориентировочная
площадь закреплённого
земельного участка
0,14га

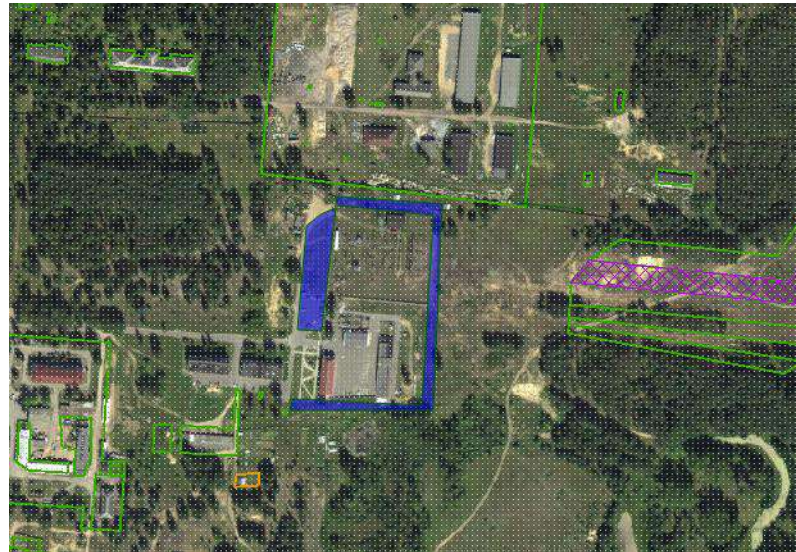


с севера - до проезжей части по
ул Чуйкова вдоль земельного
участка

24



Лепельский район
Электрических Сетей
филиал Полоцких
Электрических Сетей
РУП «Витебскэнерго»

Ориентировочная
площадь закреплённого
земельного участка 0,75
га



с севера – 10 метров от границы
земельного участка;
с юга – 10 метров от границы
земельного участка;
с запада 30 метров от границы
земельного участка;
с востока – 10 метров от границы
земельного участка.

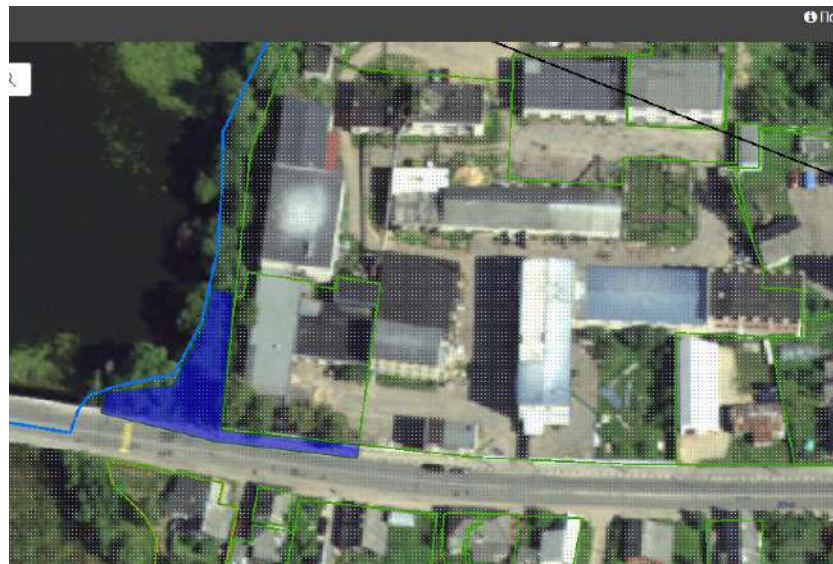
<p>25</p>	<p>Филиал «Лепельводоканал» унитарного предприятия «Витебскоблводоканал»</p> <p>Ориентировочная площадь закреплённого земельного участка 0,15га</p>		<p>с севера – до уреза воды оз. Лепельское; с юга 5 метров от границы земельного участка; с востока - 5 метров от границы земельного участка; с запада - 5 метров от границы земельного участка</p>
<p>26</p>	<p>Лепельский леспромхоз открытого акционерного общества «Витебсклес»</p> <p>Ориентировочная площадь закреплённого земельного участка 0,52га</p>		<p>с юга – до проезжей части по ул. Чуйкова вдоль земельного участка; с запада - 30 метров от границы земельного участка;</p>

<p>26.1.</p>	<p>Ориентировочная площадь закреплённого земельного участка 0,60га</p>		<p>с юга 30 метров от границы земельного участка.</p>
<p>27</p>	<p>Общество с ограниченной ответственностью "ЭкоТермоПласт"</p> <p>Ориентировочная площадь закреплённого земельного участка 0,05 га</p>		<p>с севера - 10 метров до уреза водного объекта оз. Лепельское</p>

28

Индивидуальный предприниматель Мисник Леонид Александрович

Ориентировочная площадь закреплённого земельного участка 0,06 га

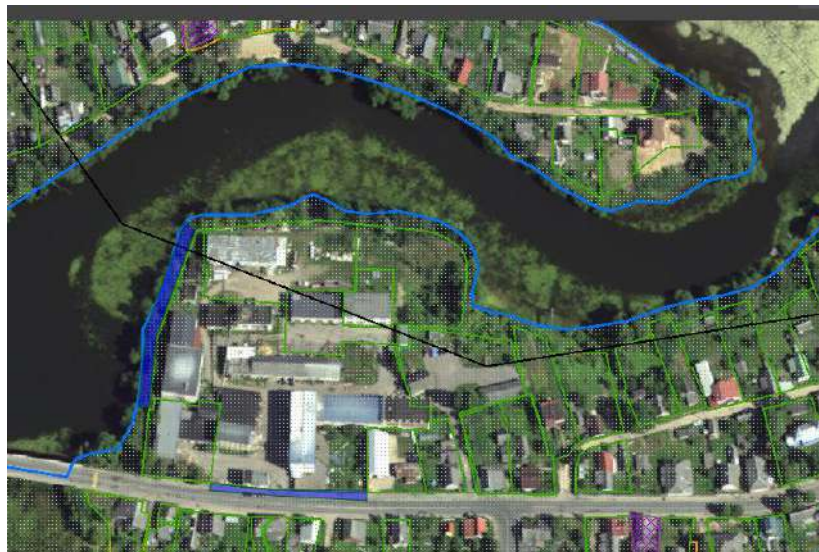


с юга – до проезжей части по ул Володарского вдоль земельного участка;
с запада - от границы земельного участка до уреза воды оз. Лепельское

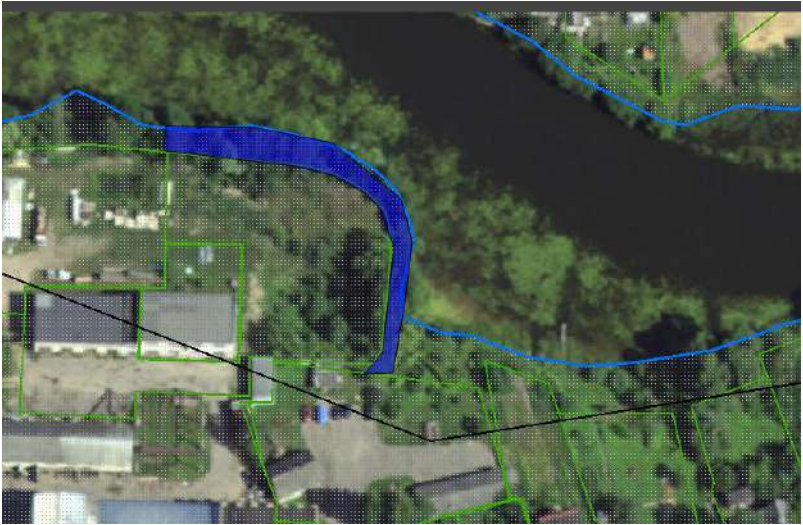

29

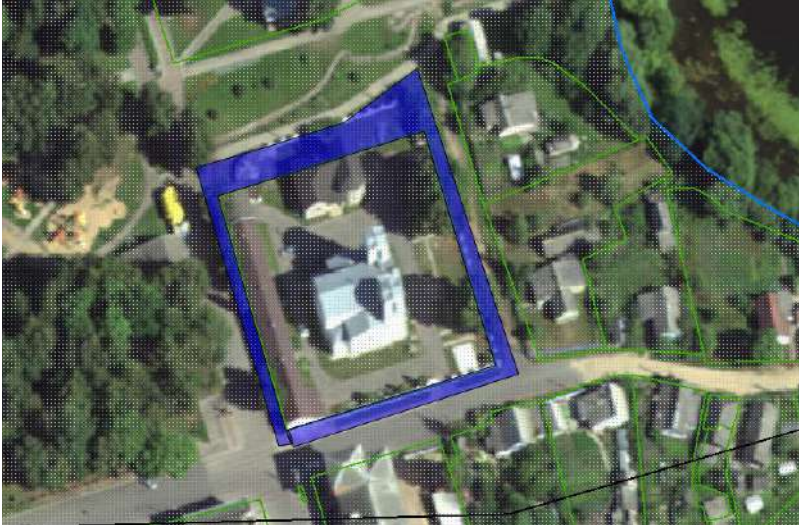
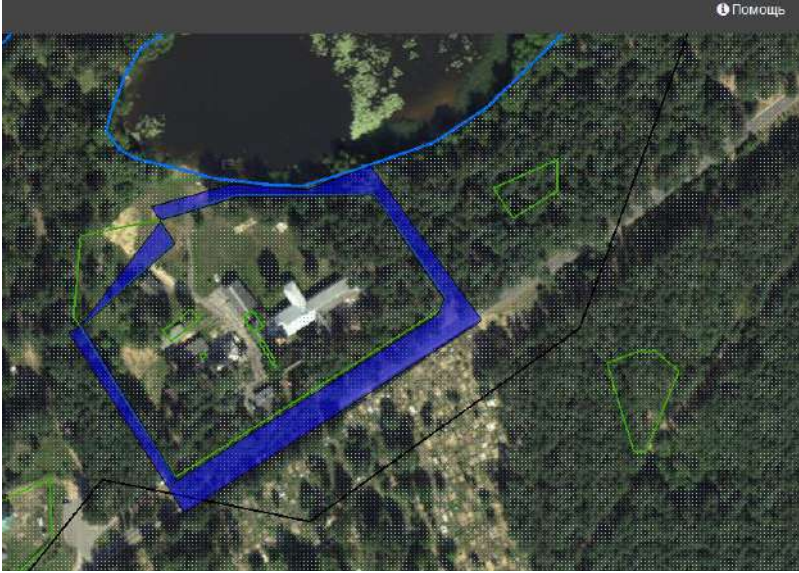
Открытое акционерное общество «Лепельпромшвеймебель»



Ориентировочная площадь закреплённого земельного участка 0,09 га







с юга - до проезжей части по ул Володарского вдоль земельного участка;
с запада - от границы земельного участка до уреза воды оз. Лепельское

<p>30</p>	<p>Захаринский Алексей Андреевич</p> <p>Ориентировочная площадь закреплённого земельного участка 0,06 га</p>		<p>с севера - от границы земельного участка до уреза воды оз. Лепельское;</p> <p>с востока - от границы земельного участка до уреза воды оз. Лепельское</p>
<p>31</p>	<p>Лепельский участок электросвязи Глубокского зонального узла электросвязи Витебского филиала РУП «Белтелеком»</p> <p>Ориентировочная площадь закреплённого земельного участка 0,06 га</p>		<p>с севера до проезжей части по ул. Володарского вдоль земельного участка;</p> <p>с запада – стоянка вдоль ул. Володарского</p>

<p>32.</p>	<p>Приход Святого Казимира</p> <p>Ориентировочная площадь закреплённого земельного участка 0,14 га</p>		<p>с севера – до пешеходной дорожки вдоль границы земельного участка;</p> <p>с юга – 5 метров от границы земельного участка;</p> <p>с востока – 5 метров от границы земельного участка;</p> <p>с запада 5 метров от границы земельного участка.</p>
<p>33</p>	<p>Общество с ограниченной ответственностью "Пансионат "ЛОДЭ"</p> <p>Ориентировочная площадь закреплённого земельного участка 4,0 га</p>		<p>с севера – до уреза воды оз. Лепельское ;</p> <p>с юга - до проезжей части вдоль земельного участка по ул. Витебская;</p> <p>с востока – 5 метров от границы земельного участка;</p> <p>с запада – 5 метров от границы земельного участка</p>

<p>34</p>	<p>Республиканское дочернее унитарное предприятие по обеспечению нефтепродуктами "Белоруснефть-Витебскоблнефтепродукт"</p> <p>Ориентировочная площадь закреплённого земельного участка 0,5га</p>		<p>с севера 15 метров от границы земельного участка; с запада – до проезжей части по улице Чуйкова вдоль земельного участка; с востока до проезжей части по ул. Магистральная</p>
<p>34.1.</p>	<p>Ориентировочная площадь закреплённого земельного участка 0,97га</p>		<p>с севера - до проезжей части по ул. Оршанское шоссе; с запада – 18 метров от границы земельного участка; с юга - 20 метров от границы земельного участка; с востока – до проезжей части ул. Минская</p>

<p>35</p>	<p>Частное унитарное предприятие по оказанию услуг "ДорАвт"</p> <p>Ориентировочная площадь закреплённого земельного участка 0,85 га</p>		<p>15 метров по периметру земельного участка ; подъезд к станции технического обслуживания и ремонта автомобилей и 5 метров от него в обе стороны.</p>
<p>36</p>	<p>Производственное унитарное предприятие Шашкина Виктора Анатольевича "КС-текстиль"</p> <p>Ориентировочная площадь закреплённого земельного участка 0,21 га</p>		<p>с запада – до проезжей части вдоль земельного участка по ул Партизанская; с юга 10 метров от границы земельного участка; с севера – 5 метров от границы земельного участка</p>

<p>37</p>	<p>Индивидуальный предприниматель Парич Сергей Валентинович</p> <p>Ориентировочная площадь закреплённого земельного участка 0,03 га</p>		<p>с запада – до проезжей части вдоль земельного участка по ул Партизанская</p>
<p>38</p>	<p>Общество с ограниченной ответственностью "Сервисэлектротранс";</p> <p>Торговое частное унитарное предприятие "Лепельтехнострой"</p> <p>Ориентировочная площадь закреплённого земельного участка 0,18 га</p>		<p>с севера - до до проезжей части вдоль земельного участка по ул Партизанская; с запада – стоянка</p>

39

Приход храма иконы
Божией
Матери "Владимирская"
г.Лепель Витебской
епархии Белорусской
Православной церкви

Ориентировочная
площадь закреплённого
земельного участка 0,05
га



с севера - до проезжей части
вдоль земельного участка по ул
Партизанская;
с запада – 5 метров от границы
земельного участка



40


Общество с
ограниченной
ответственностью
"Сервисэлектротранс"

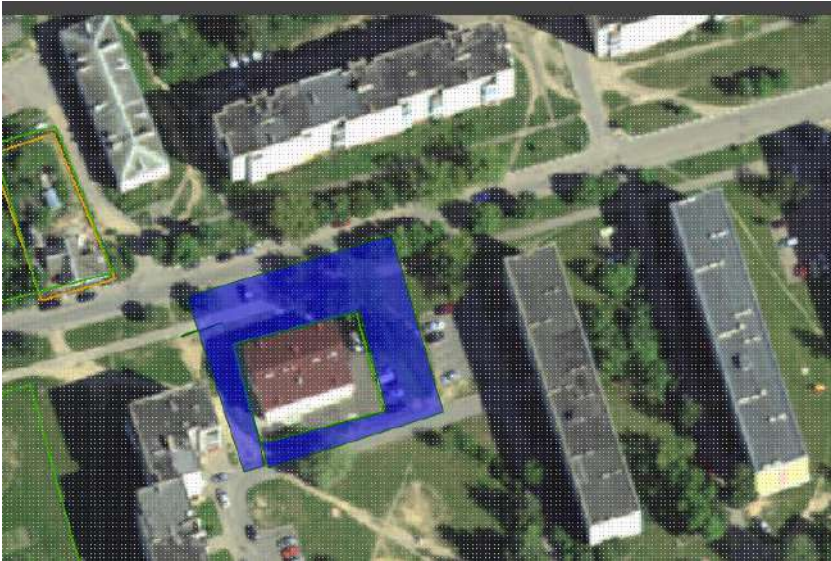
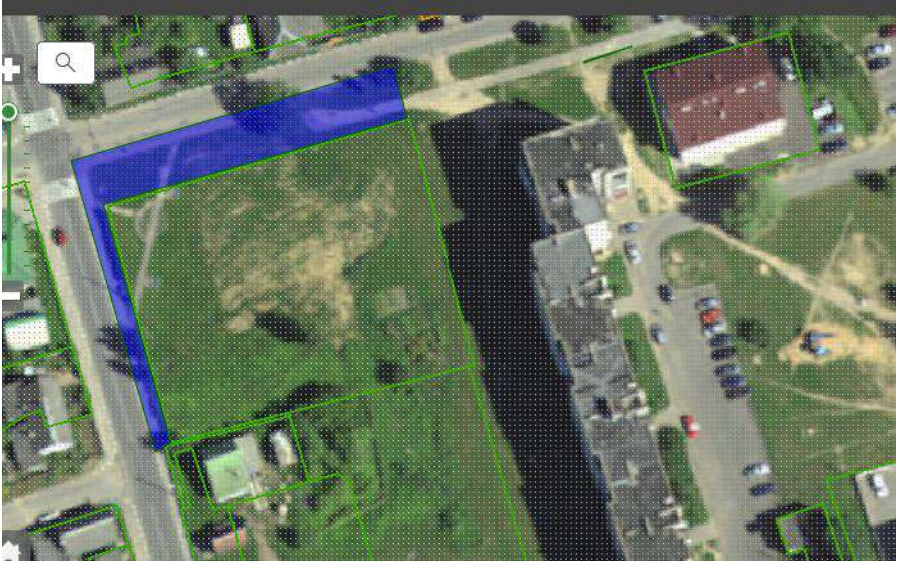
Ориентировочная
площадь закреплённого
земельного участка 0,07
га





с запада - 20 метров от границы
земельного участка

41	<p>Частное строительное унитарное предприятие "Рахмат-строй"</p> <p>Ориентировочная площадь закреплённого земельного участка 0,46 га</p>		<p>с юга – 30 метров от границы земельного участка до а/д Минск- Витебск ; с востока - 30 метров от границы земельного участка</p>
42	<p>Ундро Алексей Францевич</p> <p>Ориентировочная площадь закреплённого земельного участка 0,17 га</p>		<p>с юга – 30 метров от границы земельного участка до а/д Минск- Витебск ; с востока - 7 метров от границы земельного участка</p>

43	<p>Частное торгово-производственное унитарное предприятие "ВиРо-ВИД"</p> <p>Ориентировочная площадь закреплённого земельного участка 0,04га</p>		<p>с севера – до проезжей части по ул Советская;</p> <p>с востока - до границы земельного участка ИП Махотиной Н.В.</p>
44	<p>Жерносек Юрий Константинович</p> <p>Ясюкевич Денис Анатольевич</p> <p>Ориентировочная площадь закреплённого земельного участка 0,03га</p>		<p>с севера - 5 метров от границы земельного участка;</p> <p>с востока – до проезжей части ул. Буденного</p>

<p>45</p>	<p>Частное торговое унитарное предприятие "Васькович и К"</p> <p>Ориентировочная площадь закреплённого земельного участка 0,15 га</p>		<p>с севера - до проезжей части по ул Войкова; с юга – 5 метров от границы земельного участка; с запада - 7 метров от границы земельного участка; с востока – 10 метров от границы с земельного участка</p>
<p>46</p>	<p>Общество с ограниченной ответственностью "Санта Ритейл"</p> <p>Ориентировочная площадь закреплённого земельного участка 0,09 га</p>		<p>с севера – до проезжей части ул. Войкова; с запада – до проезжей части ул.М. Горького</p>

<p>47</p>	<p>Частное сервисное унитарное предприятие "Малеев-Сервис" Ориентировочная площадь закреплённого земельного участка 0,05 га</p>		<p>с юга – до проезжей части по ул. Войкова с запада – до проезжей части по ул. Лобанка с севера – до проезда на придомовую территорию</p>
<p>47.1.</p>	<p>Ориентировочная площадь закреплённого земельного участка 0,06 га</p>		<p>с востока - до стоянки многоквартирного жилого дома по ул Советская. 38В; с севера - 10 метров от границы земельного участка.</p>

48

Индивидуальный
предприниматель
Станкевич Владимир
Викторович

Ориентировочная
площадь закреплённого
земельного участка 0,10
га



с юга – до проезжей части ул
Советская

49

Индивидуальный
предприниматель
Лебедев Юрий
Владимирович

Ориентировочная
площадь закреплённого
земельного участка 0,23
га



с севера – до уреза воды р. Улла;
с юга - 5 метров от границы
земельного участка;
с запада - 5 метров от границы
земельного участка;
с востока – до ул. Ульяновка

50

Алексеева Надежда
Иосифовна

Ориентировочная
площадь закреплённого
земельного участка 0,34
га



с севера – до проезжей части,
вдоль улицы Чуйкова

51

Каримов Дмитрий
Владимирович

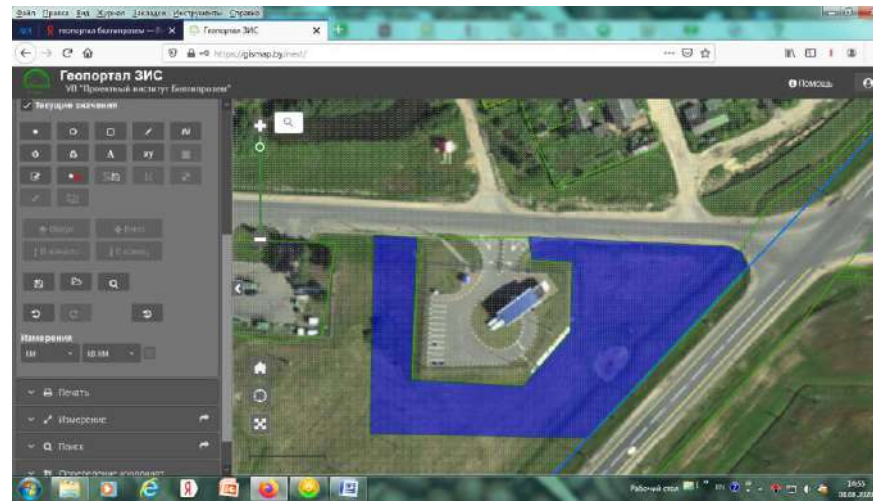
Ориентировочная
площадь закреплённого
земельного участка 0,22га



с севера – 10 метров от границы
земельного участка;
с юга – до границы проезжей
части ул Чуйкова;
с востока – до проезда на
придомовую территорию
многоквартирного жилого фонда.

52

Аксенович Владимир
Григорьевич
Ориентировочная
площадь закреплённого
земельного участка 0,66
га





с севера – до проезжей части ул.
Оршанское шоссе;
с юга – 20 метров от границы
земельного участка;
с запада - 18 метров от границы
земельного участка;
с востока до а/д Минск-Витебск



53



Общество с ограниченной
ответственностью "ЦСК"
Ориентировочная
площадь закреплённого
земельного участка 0,09
га







с юга - до проезжей части по
ул. Партизанская.



54	<p>Дальчанин Владимир Владимирович</p> <p>Ориентировочная площадь закреплённого земельного участка 0,012 га</p>		<p>с севера – до проезжей части, вдоль улицы Чуйкова</p>
55	<p>Индивидуальный предприниматель Лебедев Николай Владимирович</p> <p>Лебедев Сергей Николаевич</p> <p>Ориентировочная площадь закреплённого земельного участка 0,018 га</p>		<p>с севера – до проезжей части, вдоль улицы Чуйкова</p>



<p>56</p>	<p>Крестьянское (фермерское) хозяйство Быков Виктор Иванович</p> <p>Крестьянское (фермерское) хозяйство Словецкого Виктора Александровича</p> <p>Ориентировочная площадь закреплённого земельного участка 0,23 га</p>		<p>с севера – до проезжей части, вдоль улицы Чуйкова с востока - половина расстояния до границы соседнего участка</p>
<p>57</p>	<p>Вранеску Константин Григорьевич</p> <p>Ориентировочная площадь закреплённого земельного участка 0,016 га</p>		<p>с севера – до проезжей части, вдоль улицы Чуйкова</p>



<p>58</p>	<p>Индивидуальный предприниматель Степанцов Максим Александрович</p> <p>Ориентировочная площадь закреплённого земельного участка 0,043 га</p>		<p>с севера – до проезжей части, вдоль улицы Чуйкова с запада - половина расстояния до границы соседнего участка</p>
<p>59</p>	<p>Шидловская Елена Викторовна</p> <p>Ориентировочная площадь закреплённого земельного участка 0,042 га</p>		<p>с юга – до проезжей части, вдоль улицы Чуйкова с востока– до проезжей части, вдоль улицы Буденного</p>


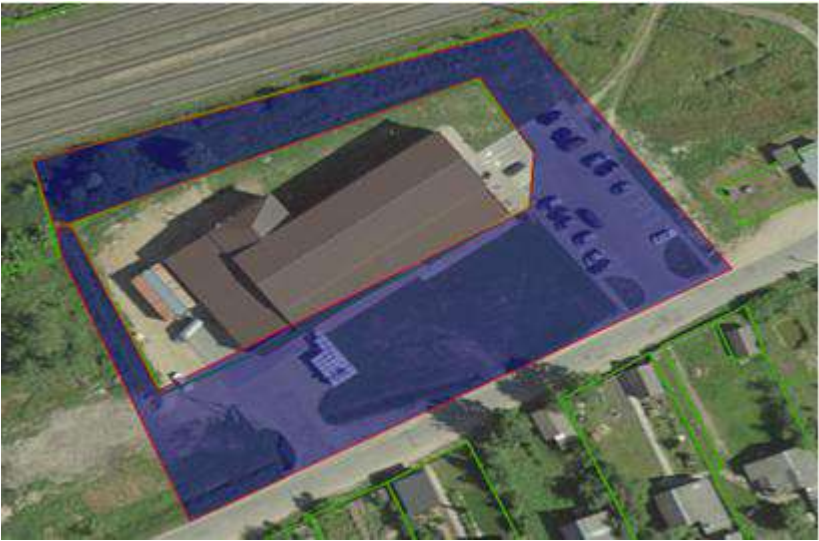
60	<p>Соломахо Игорь Леонидович Соломахо Зоя Леонидовна Федькович Дмитрий Павлович</p> <p>Ориентировочная площадь закреплённого земельного участка 0,42 га</p>		<p>с юга – до проезжей части, вдоль улицы Чуйкова</p>
61	<p>Кузьмич Алеся Анатольевна</p> <p>Ориентировочная площадь закреплённого земельного участка 0,021 га</p>		<p>с юга – до проезжей части, вдоль улицы Чуйкова</p>


<p>62</p>	<p>Индивидуальный предприниматель Кажевников Василий Петрович</p> <p>Ориентировочная площадь закреплённого земельного участка 0,04 га</p>		<p>с юга – до проезжей части, вдоль улицы Чуйкова с востока– до проезжей части, вдоль улицы Лобанка</p>
<p>63</p>	<p>Индивидуальный предприниматель Плюгач София Ивановна</p> <p>Индивидуальный предприниматель Ладик Тамара Васильевна</p> <p>Ориентировочная площадь закреплённого земельного участка 0,23 га</p>		<p>с юга – до проезжей части, вдоль улицы Чуйкова с востока– до проезжей части, вдоль улицы Максима Горького с запада - половина расстояния до границы соседнего участка с севера - половина расстояния до границы соседнего участка</p>

<p>64</p>	<p>Индивидуальный предприниматель Смажевский Василий Федорович</p> <p>Ориентировочная площадь закреплённого земельного участка 0,12 га</p>		<p>с севера – до проезжей части, вдоль улицы Чуйкова с запада - половина расстояния до границы соседнего участка с востока - половина расстояния до границы соседнего участка</p>
<p>65</p>	<p>Индивидуальный предприниматель Лебедев Николай Владимирович</p> <p>Ориентировочная площадь закреплённого земельного участка 0,022 га</p>		<p>с юга – до проезжей части, вдоль улицы Чуйкова</p>




<p>66</p>	<p>Частное унитарное предприятие по оказанию услуг «Скреппи-Инвест» Ориентировочная площадь закреплённого земельного участка 0,082 га</p>		<p>с севера – до проезжей части, вдоль улицы Чуйкова с запада - половина расстояния до границы соседнего участка</p>
<p>67</p>	<p>Индивидуальный предприниматель Кульба Маргарита Викторовна Индивидуальный предприниматель Кастюшкина Елена Яковлевна Ориентировочная площадь закреплённого земельного участка 0,074 га</p>		<p>с севера – до проезжей части, вдоль улицы Чуйкова с востока– до проезжей части; с юга - до границы соседнего участка</p>


<p>68</p>	<p>Частное унитарное торговое предприятие «Фаткулин» Ориентировочная площадь закреплённого земельного участка 0,134 га</p>		<p>с севера – до проезжей части, вдоль улицы Чуйкова с востока– до проезжей части, вдоль улицы Партизанская</p>
<p>69</p>	<p>Частное унитарное предприятие «ЛепельТрансСервис» Ориентировочная площадь закреплённого земельного участка 0,034 га</p>		<p>с юга – до проезжей части проезда, параллельно улице Чуйкова; с запада – до проезжей части; с востока– половина расстояния до границы соседнего участка; стоянка вблизи объекта</p>


<p>70</p>	<p>Индивидуальный предприниматель Демко Сергей Леонидович</p> <p>Ориентировочная площадь закреплённого земельного участка 0,92 га</p>		<p>с юга – до проезжей части, вдоль улицы Партизанская с востока – до проезжей части</p>
<p>71.1</p>	<p>Вейгант Владимир Вячеславович</p> <p>Ориентировочная площадь закреплённого земельного участка 0,56 га</p>		<p>с севера – до полосы отвода железнодорожных путей; с востока – до границы стоянки; с запада – 5 метров от границы земельного участка; с юга – до проезжей части, улицы Деповская</p>

71.2	Ориентировочная площадь закреплённого земельного участка 0,92 га		с севера – до проезжей части, улицы Деповская; с юга – 5 метров от границы земельного; с востока – до проезжей части, улицы Партизанская
72	Оршанская дистанция гражданских сооружений Транспортного республиканского унитарного предприятия "Минское отделение Белорусской железной дороги"		полоса отвода железнодорожных путей

73	гаражные кооперативы, гаражные массивы		при отсутствии смежных землепользователей 5 метров по периметру земельного участка
74	Коммунальное унитарное производственное предприятие «Боровка»		все незакреплённые земли общего пользования
75	Частное торговое унитарное предприятие "Фаткулин" Ориентировочная площадь закреплённого земельного участка 0,14га.		с севера - до тротуара по ул Чуйкова вдоль проезжей части улицы; с юга – до ограждения частного жилого дома; с востока – до тротуара по ул.партизанска вдоль проезжей части улицы
76	Индивидуальный предприниматель Клаович Светлана Анатольевна, ориентировочная площадь 0,06га		с севера – до тротуара по ул Чуйкова вдоль проезжей части улицы

77	<p>Общество с ограниченной ответственностью "Девелопмент Партнер Плюс", ориентировочная площадь 0,6 га</p>		<p>с севера – до тротуара по ул Чуйкова вдоль проезжей части улицы; с востока – до открытой канавы; с юга и запада – по 18 метров от границы предоставленного земельного участка</p>
«78	<p>ИП Шамрило Валерий Михайлович. Ориентировочная площадь закреплённого земельного участка 0,45га.</p>		<p>с севера - до тротуара по ул Чуйкова вдоль проезжей части улицы; с юга – до территории жилого дома; с востока – 15метров; с запада – 20 метров.</p>
79	<p>Лепельский филиал Витебского областного потребительского общества "</p>		<p>с севера – до проезжей части по ул Партизанская вдоль проезжей части улицы; с востока – до проезжей части»</p>

<p>«80</p>	<p>ИП Щербакова Анастасия Петровна (парикмахерская в районе автовокзала). Ориентировочная площадь закреплённого земельного участка 0,023 га</p>		<p>с севера – до границы земельного участка АТП-14;</p>
<p>81</p>	<p>Лепельский филиал Витебского областного потребительского общества (прилегающая территория к торговому объекту «Алеся»). Ориентировочная площадь 0,023 га</p>		<p>с юга – 5 метров; с востока – 12метров; с запада – 2 метра (половина расстояния до границы соседнего участка).</p>

82	<p>ИП Новикова Татьяна Александровна (цветочный магазин рядом с ж/д вокзалом). Ориентировочная площадь закреплённого земельного участка 0,019 га</p>		<p>с севера – 3 метра; с юга 12 метров от границы земельного участка; с запада – 3 метра от границы земельного участка; с востока – 5 метрв от границы земельного участка.»</p>
----	--	--	---

Приложение 2
к решению Лепельского районного
исполнительного комитета
31.07.2020 № 804

**ПЕРЕЧЕНЬ работ по поддержанию надлежащего санитарного
состояния на соответствующих территориях и периодичность их
выполнения**

1. Очистка и уборка территорий (подметание покрытий, уборка от случайного мусора, очистка урн от мусора) – по мере необходимости.

2. Санитарно-гигиенические и технологические мероприятия (обрезка, скашивание, удаление отходов и другое) при выполнении работ по уходу за объектами озеленения (газоны, иные зеленые насаждения) – по мере необходимости (с мая по сентябрь).

3. Расчистка от снега и наледи всех видов покрытий, обработка противогололедными средствами – по мере необходимости (в зимний период), в условиях обильных снегопадов, метелей и гололедицы – постоянно, но не реже одного раза в сутки.

4. Сбор, разделение по видам и удаление коммунальных отходов – в соответствии со схемой обращения с коммунальными отходами.

5. Очистка и уборка водоотводных систем открытого типа, предназначенных для отвода поверхностных и грунтовых вод (канавы, лотки, кюветы), – по мере необходимости.